

















































Signaturer for landsdækkende datasæt i Danmarks Arealinformation

9. juni 2008

Emne	Temanavn	Signatur
Adm. grænser	Kommunegrænser	
	Regionsgrænser	
	Matrikel	
	Adresser	Adresse (OSAK)
Bygge-/beskyttelseslinjer	Strandbeskyttelseslinjer	
	Klitfredninger	
	Fortidsmindebeskyttelseslinjer	Fortids minde beskyttelses linjer: Under behandling Fortids minde beskyttelses linje: GPS-opmålt
	Søbeskyttelseslinjer	Søbeskyttelses linjer
	Åbeskyttelseslinjer	Åbeskyttelses linjer
	Skovbyggelinjer	Skovbyggelinjer - gældende Skovbyggelinjer - ophævet
	Kirkebyggelinjer	Kirkebyggelinjer
	Beskyttede sten- og jorddiger	Beskyttede jord- og sterdiger
Fredning	Fredede fortidsminder	Fredede fortids minder - Ingen beskyttelses linje Fredede fortids minder - 100m beskyttelses linje
	Fredede områder	Fredede områder
	Fredede områder, forslag	Fredede områder, forslag
Naturbeskyttelse	Beskyttede naturtyper	Eng Hede Mose Overdrev Strandeng Sø
	Beskyttede vandløb	Beskyttede vandløb
Natura2000	EF-fuglebeskyttelsesområder	EF-fuglebeskyttelsesområder
	EF-habitatområder	EF-habitatområder
	Ramsar områder	Ramsar områder
Jagt- og vildtforvaltning	Natur- og vildtreservater	Natur- og vildtreservater
Planlægning	Kystnærhedszone	
Lokalplaner	Lokalplan, vedtaget	Boligområde Blandet bolig og erhverv Erhvervsområde Område til butiksførmål Rekreation / fritidsformål Sommerhusområde Offentlige formål Tekniske anlæg Landområde Ardet

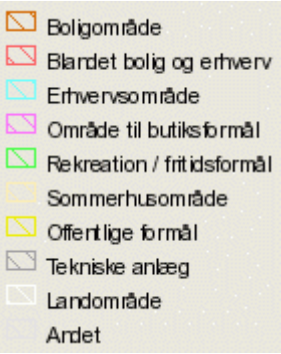
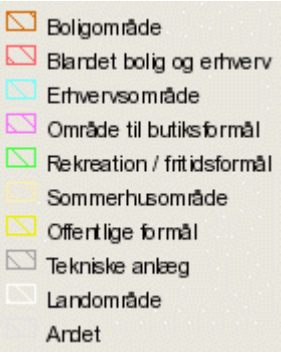



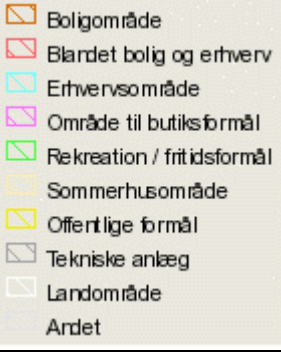
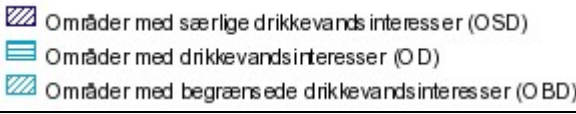



Signaturer for landsdækkende datasæt i Danmarks Arealinformation

9. juni 2008

	Delområde, vedtaget	<ul style="list-style-type: none">  Boligområde  Blandet bolig og erhverv  Erhvervsområde  Område til butiksførmål  Rekreation / fritidsformål  Sommerhusområde  Offentlige formål  Tekniske anlæg  Landområde  Ardet
	Temalokalplan, vedtaget	<ul style="list-style-type: none">  Boligområde  Blandet bolig og erhverv  Erhvervsområde  Område til butiksførmål  Rekreation / fritidsformål  Sommerhusområde  Offentlige formål  Tekniske anlæg  Landområde  Ardet
	Temalokalplandelområde, vedtaget	<ul style="list-style-type: none">  Boligområde  Blandet bolig og erhverv  Erhvervsområde  Område til butiksførmål  Rekreation / fritidsformål  Sommerhusområde  Offentlige formål  Tekniske anlæg  Landområde  Ardet
	Lokalplan, forslag	<ul style="list-style-type: none">  Boligområde  Blandet bolig og erhverv  Erhvervsområde  Område til butiksførmål  Rekreation / fritidsformål  Sommerhusområde  Offentlige formål  Tekniske anlæg  Landområde Ardet
	Delområde, forslag	<ul style="list-style-type: none">  Boligområde  Blandet bolig og erhverv  Erhvervsområde  Område til butiksførmål  Rekreation / fritidsformål  Sommerhusområde  Offentlige formål  Tekniske anlæg  Landområde Ardet










Signaturer for landsdækkende datasæt i Danmarks Arealinformation

9. juni 2008

	Temalokalplan, forslag	
	Temalokalplandelområde, forslag	
	Anden plan	 Anden kommunal plan
Kommuneplan	Kommuneplan, vedtaget	 Kommuneplan vedtaget
	Kommuneplanramme, vedtaget	
	Kommuneplanramme, forslag	
Grundvand	Drikkevandsinteresser	
	Nitratfølsomme indvindingsoplande	 Nitratfølsomme indvindingsoplande
Jordforurening	Jordforurening V1	 Jordforurening V1
	Jordforurening V2	 Jordforurening V2

Signaturer for landsdækkende datasæt i Danmarks Arealinformation

9. juni 2008

	Områdeklassificering	 Områdeklassificeret  Analysefrit omr. (Kategori 1)  Analysefrit omr. (Kategori 2)
Landbrug	MVJ-aftaleområder	 MVJ aftaleområde
	Markblokkort	 Markblok
	Terrænhældning	 Hældning 0 til 6 grader  Hældning 6 til 12 grader  Hældning over 12 grader
	Jordbundstyper	 Grovsandet Jord  Fintsandet jord  Lerblandet sandjord  Sandblandet lerjord  Lerjord  Svær lerjord og siltjord  Humusjord  Kalkholdig jord  Våd
	Lavbund og okker	 Klasse I - Stor risiko for okkerudledning  Klasse II - Middel risiko for okkerudledning  Klasse III - Lille risiko for okkerudledning  Klasse IV - Ingen risiko for okkerudledning  Lavbund, ikke okkerklassificeret
	SFL-områder	 Natur  Grundvand  Overfladevand
	Naturperler	 Naturperler
	Vådområder	 Vådområder