

Søg med valgte kriterier

+ Vis aktiviteter på kort

Gemte søgninger



Vælg en gemt søgning

[Gem søgning](#) [Ryd filtre](#)

Programmer/aktiviteter



Program

Aktivitetstype

Stamdata



Fra dato

Til dato

Vælg dato



Vælg dato



Indsamlingsformål



Aktid

Indtast reference

Sted

 Vælg område

Specifikke data



Naturtype



Artsattribut/gruppe



Art

 Medtag alle undertaxa

Myndighed



Ansvarlig myndighed



Inventør



Kvalitetssikring



Status



Tidsserie / Hovedområde

 Flagede aktiviteter

Naturdatabasen - webløsning

Detaljeret vejledning for
brugere med kendskab til
NaturAppl

Mine aktiviteter

Mine geometrier

Aktivitetsliste

Id	Dato	Type	Artsnavn	Inventører	Valgte arter	Status	Myndighed
974387	09-01-2024	Overvågning af lysåbne naturtyper (2018-)	(mangler geometri)			KSO Kladde	Miljøstyrelsen
974370	04-01-2024	Artsfund	Tipperne01	Kristian H. Kjeldsen	Strand-pileurt +2	KS1 Teknisk KS	Miljøstyrelsen
974369	04-01-2024	Overvågning af lysåbne naturtyper (2018-)	(mangler geometri)			KSO Kladde	Miljøstyrelsen
974368	03-01-2024	Overvågning af lysåbne naturtyper (2018-)	Dværgbuske_Copy_80	Kristian H. Kjeldsen		KSO Kladde	Miljøstyrelsen
974271	20-12-2023	Overvågning af lysåbne naturtyper (2018-)	Dværgbuske_Copy_87	Kristian H. Kjeldsen	Eng-forglemmevej +3	KS3 Godkendt	Miljøstyrelsen
974264	20-12-2023	Overvågning af lysåbne naturtyper (2018-)	1457_39			KSO Kladde	Miljøstyrelsen
974251	19-12-2023	Overvågning af lysåbne naturtyper (2018-)	16_10	Kristian H. Kjeldsen	Stor fladstjerne +1	KS1 Teknisk KS	Miljøstyrelsen

Første

Forrige

1

2

Næste

Sidste

[× Slet aktivitet](#) [🟢 Sæt status](#) [♥️ Fjern fra liste](#) [+ Ny aktivitet](#)

Væsentlige forskelle mellem webløsning og NaturAppl

- **Browserbaseret**
 - der gemmes ikke noget lokalt,
 - data sikres i databasen løbende,
 - ingen brugerafhængige udfordringer med opdateringer
- Udveksling af downloads, søgninger og geometrier
- Realtime statusopdatering af delte geometrier
- Kort med geometri-editering
- Anvendelse af DMPs lagvælger til visning, søgning, digitalisering
- Oprettelse af ny aktivitet fra eksisterende NDB-aktiviteter, fra "Beskyttede naturtyper" m.fl. eksterne lag
- Flagning af enkeltfelter, knyt foto til artsregistrering, head ups-advarsel ved artsregistrering mm.

The screenshot shows the web application interface for 'Naturdatabasen'. The left sidebar contains a 'Filterpanel' with sections for 'Gemte søgninger', 'Programmer/aktiviteter', 'Stamdata', 'Specifikke data', and 'Myndighed'. The main area features a map with yellow hatched polygons and a table of activities. A 'Lagvælger' menu is open in the top right, and a table of activities is visible at the bottom. Annotations in green boxes highlight the 'Filterpanel', 'DMPs lagvælger', '3 faneblade med lister', 'Mine aktiviteter ≈ forside i NaturAppl', and ': åbner håndteringsmenu'.

Filterpanel

DMPs lagvælger

3 faneblade med lister

Mine aktiviteter ≈ forside i NaturAppl

: åbner håndteringsmenu

Id	Dato	Type	Sted	Inventører	Valgte arter	Status	Myndighed
984784	13-03-2024	Engfugle	mangler geometri			KSO Kladde	Miljøstyrelsen
984783	13-03-2024	Engfugle	Sønder Starup			KSO Kladde	Miljøstyrelsen
984782	13-03-2024	Artsfund	Voldsted Sø	Kristian H. Kjeldser	Kortsnudet søhest	KS1 Teknisk KS	Miljøstyrelsen
984770	12-03-2024	Mangler art	Høvblege_Møn_1_s_blaafugl			KSO Kladde	Miljøstyrelsen
984764	12-03-2024	Mangler art	Hundevanggård_s_blaafugl			KSO Kladde	Miljøstyrelsen
984757	11-03-2024	Artsfund	mangler geometri			KSO Kladde	Miljøstyrelsen
984756	11-03-2024	Sæler, artsovervågning	mangler geometri			KSO Kladde	Miljøstyrelsen

Filterpanel

Filtre Ryd filtre Gem søgning

Gemte søgninger
Vælg en gemt søgning

Programmer/aktiviteter
Program
Aktivitetstype

Stamdata
 Vælg område
 Kortudsnit Opret polygon Myndighedsareal
MST Sydjylland
Område: 1.608.138 ha

Specifikke data
Naturtype
Artsattribut/gruppe
Art
Maj-gøgeurt || Dactylorhiza majalis
 Medtag alle undertaxa

Myndighed
Miljøstyrelsen
Inventør

Kvalitetssikring
KS3 Godkendt KS3B Delgodkendt
Hovedområde
 Flagede aktiviteter
 Filer tilknyttet
 Mangler GIS

Søgning kan gemmes og deles

Ny søgning ved valg på "aktivitetstræ" eller ved sletning af et filter

Aktivitetsliste ≈ Hent aktivitet-resultatliste i NaturAppl

"Myndighedsareal" (inkl. MSTs lokale overvågningsområder) = alle data inden for arealet

Søgning på lokal enhed i NaturAppl klares her med søgning på Myndighedsareal + Myndighed

"Flag" er enkeltfelter i en aktivitet mærket som usikre

Fakta:

- Ændring i venstre filterpanel effektueres først ved tryk på "Søg med valgte kriterier"
- Ændring i Aktivitetsliste-faneblad effektueres med det samme

Søg med valgte kriterier

Aktive filtre	NOVANA	Område: 1.608.138 ha	Miljøstyrelsen	KS3 Godkendt	KS3B Delgodkendt	Maj-gøgeurt Dactylorhiza majalis
	Id	Dato	Type	Sted	Inventør	
> Kortlægning af naturtyper (149)						
> Overvågning af naturtyper (117)						
<input type="checkbox"/>	965360	23-08-2023	Overvågning af lysåbne naturtyper (2...	6054_05	Hans	
<input type="checkbox"/>	965356	25-08-2023	Overvågning af lysåbne naturtyper (2...	6055_01	Hans	
<input type="checkbox"/>	965812	22-08-2023	Overvågning af lysåbne naturtyper (2...	6055_00	Hans	
<input type="checkbox"/>	965808	22-08-2023	Overvågning af lysåbne naturtyper (2...	6055_06	Hans	
<input type="checkbox"/>	965804	22-08-2023	Overvågning af lysåbne naturtyper (2...	6055_02	Hans	
<input type="checkbox"/>	965803	22-08-2023	Overvågning af lysåbne naturtyper (2...	6055_01	Hans	

Filterpanel

Naturdatabasen
Danmarks Miljøportal

Inventører Mine downloads Åbn Naturdata Hjælp

Filter Ryd filtre Gem søgning

Gemte søgninger
Vælg en gemt søgning

Programmer/aktiviteter
Overvågning af naturtyper
Aktivitetstype

Stamdata
 Vælg område
 Kortudsnit Opret polygon Myndighedsareal
Område: 490 ha

Specifikke data
Naturtype
Artsattribut/gruppe
Art
 Medtag alle undertaxa

Myndighed
Ansvarlig myndighed
Inventør

Kvalitetssikring
Status

Vis aktiviteter på kort

Vælg område:
Blå stiplet linje = **aktuel** søgning, fx kortudsnit efter flyt af kortvindue

Lyserød stiplet linje = nyt valgt område **inden** søgning

Lagvælger
Alle fund fra Arter.dk
Natura 2000: Habitatområd...
Beskyttede naturtyper
Topografisk kort DTK2519
Tilføj lag

Mine aktiviteter Mine geometrier Aktivitetsliste Eksport

Aktive filtre: Overvågning af naturtyper Område: 31 ha

>	Overvågning af naturtyper (30)	Id	Dato	Type	Sted	Inventører	Valgte arter	Status	Myndighed
>	Overvågning af naturtyper (30)	0/0/00	01.08.2020	Overvågning af naturtyper (2019)	4904.10	0/0/00	0/0/00	0/0/00	0/0/00

Aktivitetsliste

Mine aktiviteter | Mine geometrier | **Aktivitetsliste**

Til dato: 01-11-2016 x NOVANA x Område: 1.608.138 ha x KS3 Godkendt x KS3B Delgodkendt x Maj-gøgeurt || Dactylorhiza majalis x

Tilføjet til Mine aktiviteter Sæt status Eksport

Id	Dato	Type	Sted	Inventører	Valgte arter	Status	Myndighed
766152	31-08-2016	Terrestriske lysåbne naturtyper (2016-)	3-4-03-000	Marijn Plöger	Almindelig mjødurt +38	KS3 Godkendt	Miljøstyrelsen
778350	02-08-2016	Terrestriske lysåbne naturtyper (2016-)	3-4-079-000	Marijn Plöger	Almindelig mjødurt +4	KS3 Godkendt	Miljøstyrelsen
764969	27-07-2016	Overvågning af lysåbne naturtyper (2011-2016)	6055_06	Eigil Plöger	Næb-star (varietet)	KS3 Godkendt	Miljøstyrelsen
764964	27-07-2016	Overvågning af lysåbne naturtyper (2011-2016)	6055_01	Eigil Plöger	Almindelig mjødurt +29	KS3 Godkendt	Miljøstyrelsen
764962	27-07-2016	Overvågning af lysåbne naturtyper (2011-2016)	6055_03	Eigil Plöger	Næb-star +30	KS3 Godkendt	Miljøstyrelsen
764811	26-07-2016	Overvågning af lysåbne naturtyper (2011-2016)	6052_04	Eigil Plöger	Almindelig mjødurt +37	KS3 Godkendt	Miljøstyrelsen

Første | Forrige | 1 | 2 | 3 | 4 | 5 | Næste | Sidste

1-40 af 190 aktiviteter

KS-status kan ændres direkte fra Aktivitetslistens søgeresultat

Lister kan udvides eller minimeres










En eller flere aktiviteter kan flyttes til de andre faneblade. Kun GIS-objektet flyttes til Mine geometrier

Fra kan man bl.a. oprette en ny aktivitet: samme geografi, navn og aktivitetstype ≈ "kopiér fra eksisterende sted" i NaturAppl

Eksport

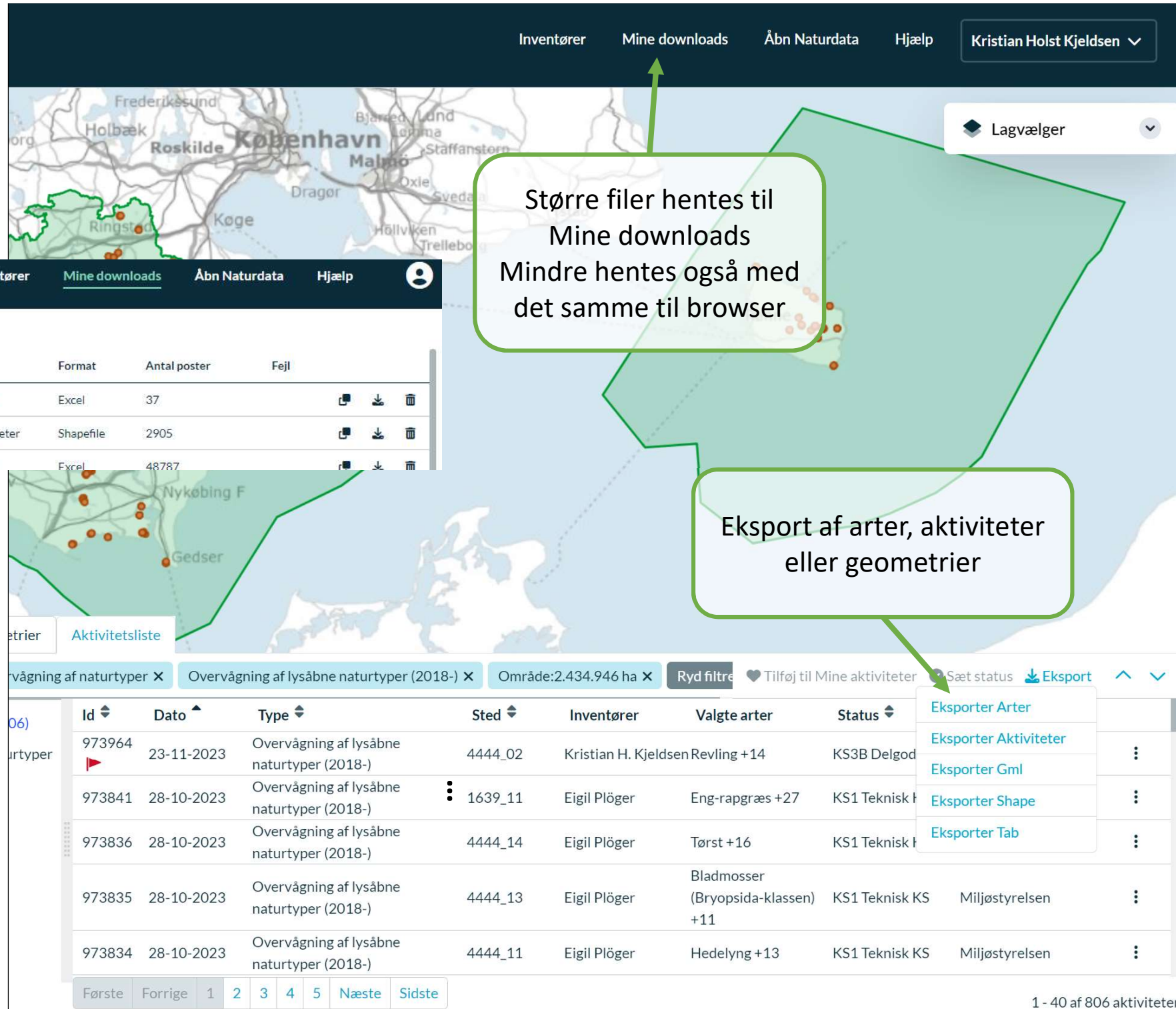
Naturdatabasen
Danmarks Miljøportal

Mine downloads

Status	Oprettet	Afsluttet	Udløber	Type	Format	Antal poster	Fejl
Afsluttet	2024-03-19 09:54	2024-03-19 09:54	2024-03-26 09:54	Arter	Excel	37	  
Afsluttet	2024-03-04 13:52	2024-03-08 12:23	2024-03-15 12:23	Aktiviteter	Shapefile	2905	  
Afsluttet	2024-03-04 13:51	2024-03-08 12:22	2024-03-15 12:22	Arter	Excel	48787	  

Fakta:

- Man modtager mail, når filerne er klar
- Er tilgængelige i 7 dage
- Kan deles via link



Inventører Mine downloads Åbn Naturdata Hjælp Kristian Holst Kjeldsen

Lagvælger

Større filer hentes til Mine downloads. Mindre hentes også med det samme til browser

Eksport af arter, aktiviteter eller geometrier

Aktivitetstype: Aktivitetsliste

Overvågning af naturtyper x Overvågning af lysåbne naturtyper (2018-) x Område:2.434.946 ha x Ryd filtre Tilføj til Mine aktiviteter Sæt status Eksport

Id	Dato	Type	Sted	Inventører	Valgte arter	Status	Eksport
973964	23-11-2023	Overvågning af lysåbne naturtyper (2018-)	4444_02	Kristian H. Kjeldsen Revling +14	KS3B Delgod		Eksporter Arter
973841	28-10-2023	Overvågning af lysåbne naturtyper (2018-)	1639_11	Eigil Plöger	Eng-rapgræs +27	KS1 Teknisk	Eksporter Aktiviteter
973836	28-10-2023	Overvågning af lysåbne naturtyper (2018-)	4444_14	Eigil Plöger	Tørst +16	KS1 Teknisk	Eksporter Gml
973835	28-10-2023	Overvågning af lysåbne naturtyper (2018-)	4444_13	Eigil Plöger	Bladmossier (Bryopsida-klassen) +11	KS1 Teknisk KS Miljøstyrelsen	Eksporter Shape
973834	28-10-2023	Overvågning af lysåbne naturtyper (2018-)	4444_11	Eigil Plöger	Hedelyng +13	KS1 Teknisk KS Miljøstyrelsen	Eksporter Tab

Første Forrige 1 2 3 4 5 Næste Sidste

1 - 40 af 806 aktiviteter

Mine aktiviteter

En eller flere markerede aktiviteter kan håndteres sammen og ny aktivitet kan oprettes ≈ NaturAppl

The screenshot shows the 'Mine aktiviteter' interface. At the top, there is a map with several red location markers. Below the map is a navigation bar with tabs: 'Mine aktiviteter', 'Mine geometrier', and 'Aktivitetliste'. To the right of the tabs is a '+ Ny aktivitet' button with expand/collapse icons. Below the navigation bar are three action buttons: 'Slet aktivitet', 'Sæt status', and 'Fjern fra liste'. The main area contains a table of activities with columns: Id, Dato, Type, Sted, Inventører, Valgte arter, Status, and Myndighed. Three rows are highlighted in light green, indicating they are selected. A context menu is open over the third row, showing options: 'Rediger aktivitet', 'Ny aktivitet', 'Aktivitetsrapport', 'Sæt status', 'Fjern fra liste', and 'Slet aktivitet'. A blue callout box is positioned over the bottom left of the table, and a green callout box is positioned over the context menu.

Id	Dato	Type	Sted	Inventører	Valgte arter	Status	Myndighed
782000	15-03-2024	Terrestriske lysåbne naturtyper (2016-)	Interessestedet			KS0 Kladde	Miljøstyrelsen
981986	12-03-2024	Terrestriske lysåbne naturtyper (2016-)	mangler geometri			KS0 Kladde	Miljøstyrelsen
981985	12-03-2024	Natur langs infrastruktur	mangler geometri			KS0 Kladde	Miljøstyrelsen
981984	12-03-2024	Natur langs infrastruktur	mangler geometri			KS0 Kladde	Miljøstyrelsen
981981	11-03-2024	Artsfund	Blinderøn	Aleks Lund +1	Spættet sæl +1	KS1 Teknisk KS	
981972	08-03-2024	Kystfugle	Interessestedet			KS0 Kladde	
981971	08-03-2024	Kystfugle	mangler geometri			KS0 Kladde	




Se aktivitet eller Redigér aktivitet (afhænger af KS-status) åbner formularen





Fakta: Mine aktiviteter synkroniseres automatisk til brugerens mobil app

Kort – "Hvad findes her?"

Mouse-over viser både fuld tekst og fremhæver objekt i kortet



Et tryk på kortet åbner "Hvad findes her"

Hvad findes her		
Temnavn	Type	Info
Beskyttede naturtyper		Objekt ID: e...
Overvågning af bilagsarter m.m - ...		Miljøstyrelse
Overvågning af bilagsarter m.m - ...		Miljøstyrelse

- Ny aktivitet +
- Se aktivitet 
- Aktivitetsrapport 
- Brug i tegnelag 
- Søg med polygon 

- ⋮ giver forskellige muligheder afhængig af objekt
- Ny aktivitet med valgte geometri
 - Brug i tegnelag (næste slide)
 - Søg med valgte geometri (fx habitatområde)
 - m.fl.

Fakta:

-  Objekttype med grønt ikon er fra fremsøgt i Naturdatabasen
-  Objekttype med sort ikon er fra lagvælger

Kort – Lagvælger

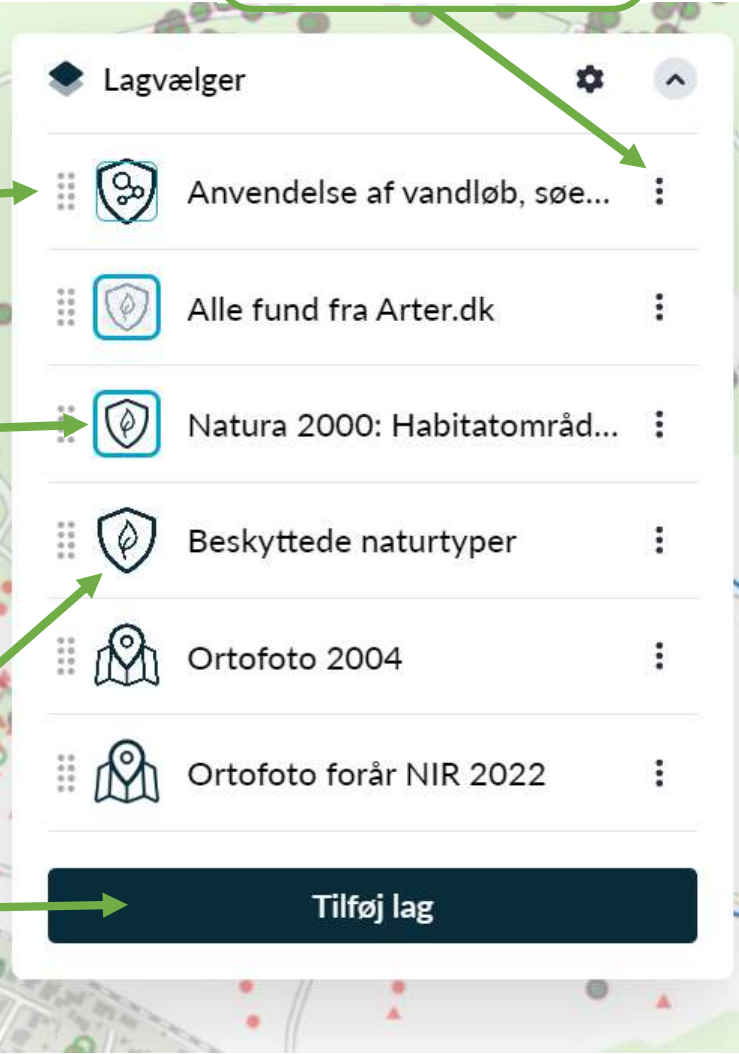
Under ⋮ kan man fjerne laget og finde metadata

Rækkefølge kan ændres ved træk i de 8 prikker

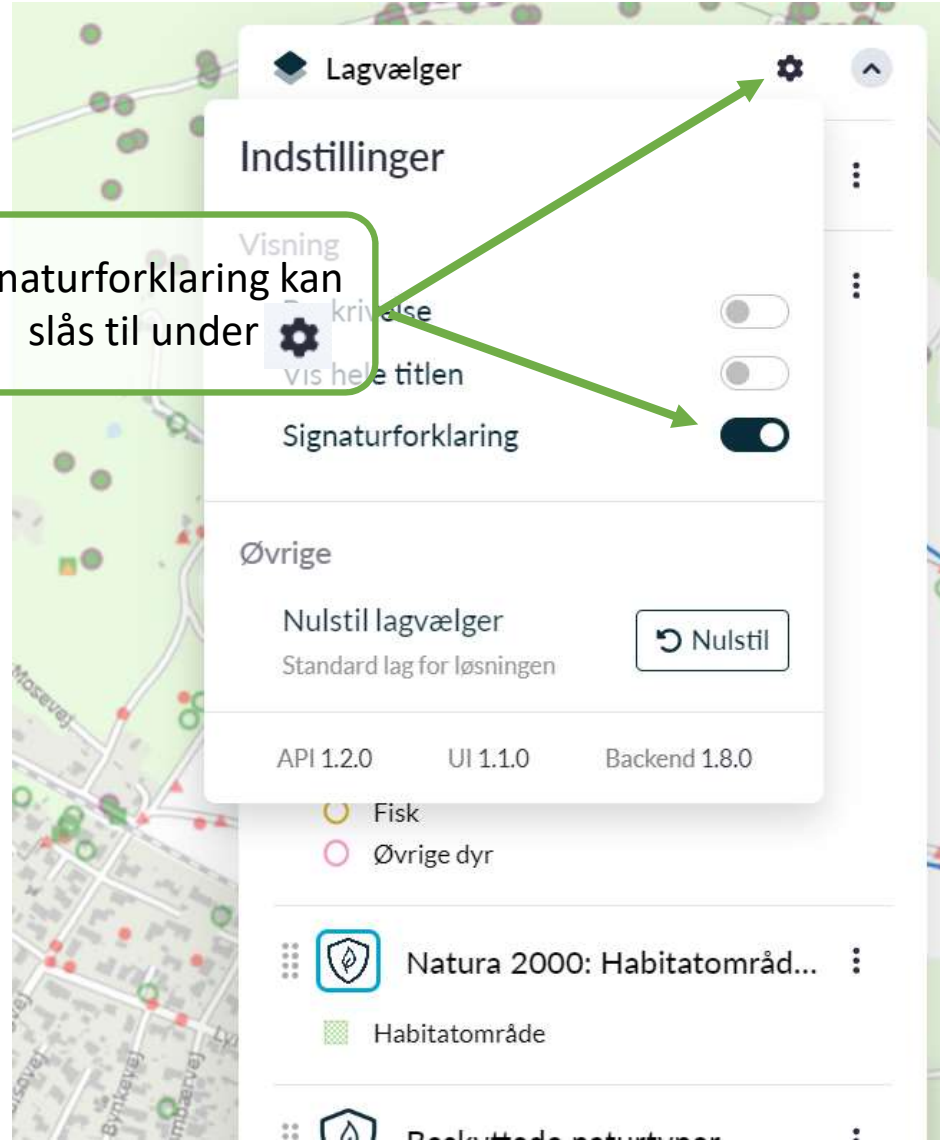
Blå kant viser tændte kortlag

Ikoner viser lag-type. Skjoldikonet med et blad er lag, der vises i "Hvad findes her"

Over 400 lag kan tilføjes lagvælgeren



Signaturforklaring kan slås til under



Mine geometrier

På fanebladet Mine geometrier kan man

- Uploade, oprette og ændre polygoner, punkter og linjer
- Arrangere geometrier i mapper
- Dele geometrimapper med kollegaer
- Se om geometrier er overvåget (fremdriftsstyring)

Fakta:
Mine geometrier
synkroniseres automatisk
til brugerens mobil-app

The screenshot shows a GIS application interface. At the top, there's a map with several polygons outlined in purple and blue. A 'Rediger geometri' (Edit geometry) window is open over the map, containing icons for various editing tools. Below the map is a navigation and search bar. At the bottom, there's a table with columns for 'Udført' (Completed), 'Navn' (Name), 'Type', 'Ejer' (Owner), 'Udført dato' (Completed date), and 'Oprettet dato' (Created date). The table lists four geometries: 'ny polygon', 'polyg_med_hul', 'skovdel med sø', and 'skovpart1'. The 'ny polygon' row has a red square icon, while the others have green checkmarks.

Visning af mappe
Redigering/deling af mappe
Oprettelse af mappe

GIS-redigering startes fra

- objekt fremsøgt fra filterpanel eller fra lagvælger
- +Opret geometri
- objekt fra Mine geometrier

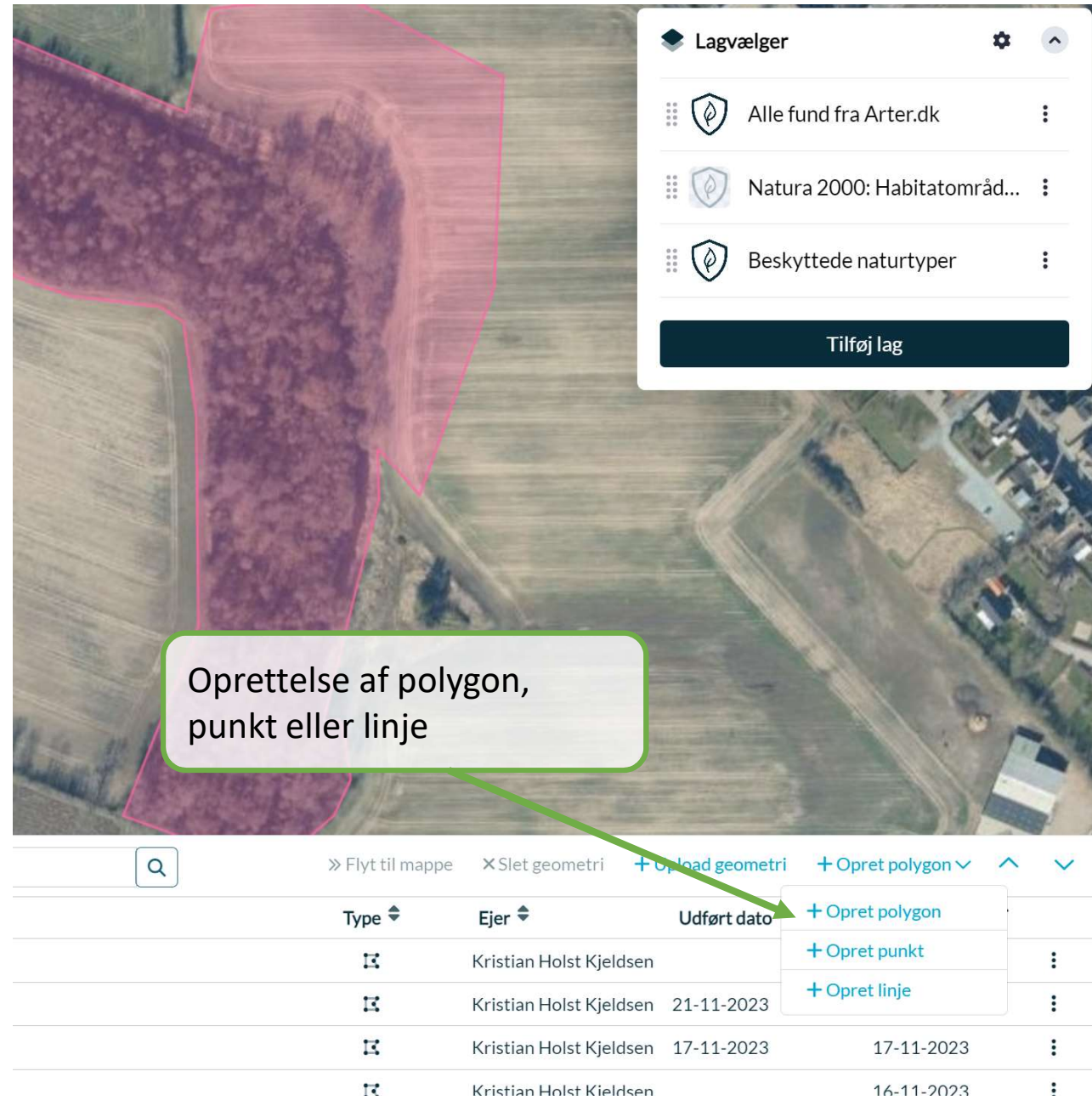
Geometri endnu ikke anvendt i aktivitet

Geometri anvendt i aktivitet

Udført	Navn	Type	Ejer	Udført dato	Oprettet dato
<input type="checkbox"/>	ny polygon	---	Kristian Holst Kjeldsen		21-11-2023
<input checked="" type="checkbox"/>	polyg_med_hul	---	Kristian Holst Kjeldsen	21-11-2023	21-11-2023
<input checked="" type="checkbox"/>	skovdel med sø	---	Kristian Holst Kjeldsen	17-11-2023	17-11-2023
<input type="checkbox"/>	skovpart1	---	Kristian Holst Kjeldsen		16-11-2023

GIS-redigering

- Geografi oprettes på samme måde fra indtastningsformularer og fra Mine geometrier
- Geometrier skal altid navngives



The screenshot displays a GIS application interface. At the top, a 'Lagvælger' (Layer selector) panel is visible, listing layers such as 'Alle fund fra Arter.dk', 'Natura 2000: Habitatområd...', and 'Beskyttede naturtyper'. A 'Tilføj lag' (Add layer) button is located below the list. The main map area shows an aerial view with a large purple polygon overlaid on a wooded area. A green callout box with a white background and a green border points to the map, containing the text 'Oprettelse af polygon, punkt eller linje' (Creation of polygon, point or line). Below the map, a toolbar contains several icons, including a search icon, a 'Flyt til mappe' (Move to map) icon, a 'Slet geometri' (Delete geometry) icon, an 'Upload geometri' (Upload geometry) icon, and a dropdown menu for '+ Opret polygon' (Create polygon). The dropdown menu is open, showing options for '+ Opret polygon', '+ Opret punkt' (Create point), and '+ Opret linje' (Create line). Below the toolbar, a table lists existing geometries with columns for 'Type', 'Ejer', and 'Udført dato'.

Oprettelse af polygon, punkt eller linje


Type	Ejer	Udført dato
	Kristian Holst Kjeldsen	
	Kristian Holst Kjeldsen	21-11-2023
	Kristian Holst Kjeldsen	17-11-2023
	Kristian Holst Kjeldsen	16-11-2023

GIS-redigering 1


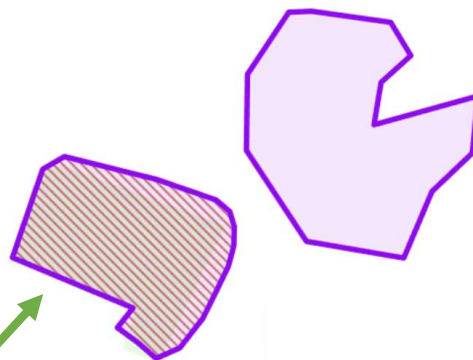
- Markerede polygoner i tegnelag tilføjes geometri
- Ikke-markerede polygoner i tegnelag skæres fra geometrien




Eksempel:

- 1) Et objekt fra et Lagvælgeren bringes til tegnelag (tryk i kort, vælg med :-menu)
- 2) En ny polygon tegnes med 

Begge objekter er markerede



Resultat: multipolygon




Fakta:
Sidste knudepunkt kan fortrydes med CTRL+z

Fortrudt knudepunkt kan genskabes med CTRL+y

GIS-redigering 2

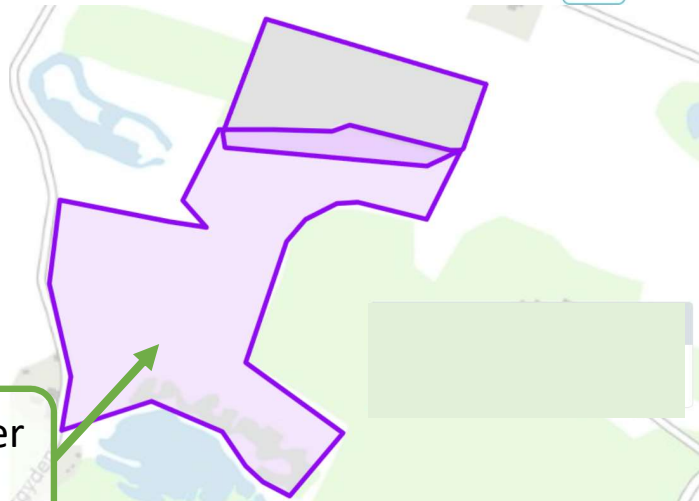
- Markerede polygoner i tegnelag tilføjes geometri
- Ikke-markerede polygoner i tegnelag skæres fra geometrien

Eksempel:

- 1) Et objekt fra en søgning tilføjes tegnelag (tryk i kort, vælg med :-menu)
- 2) En ny polygon tegnes med 



Begge objekter er markerede



Gem



Resultat: Objekt fra søgning udvides med den nye polygon



GIS-redigering 3

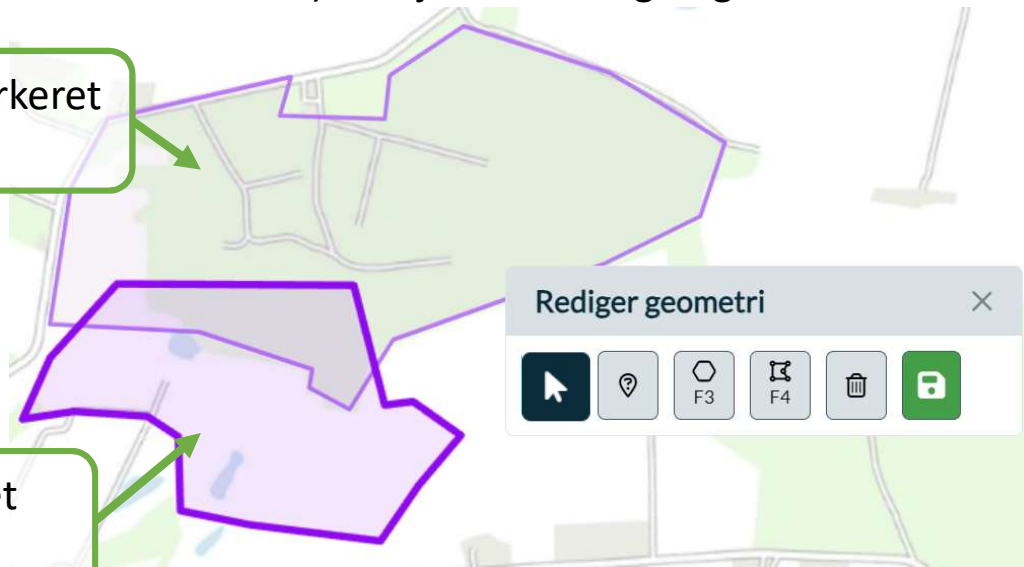
- Markerede polygoner i tegnelag tilføjes geometri
- Ikke-markerede polygoner i tegnelag skæres fra geometrien

Eksempel:

- 1) Et objekt fra en søgning tilføjes tegnelag (tryk i kort, vælg med ☰-menu)
- 2) En ny polygon tegnes med 
- 3) Objektet fra søgning afmarkeres med 

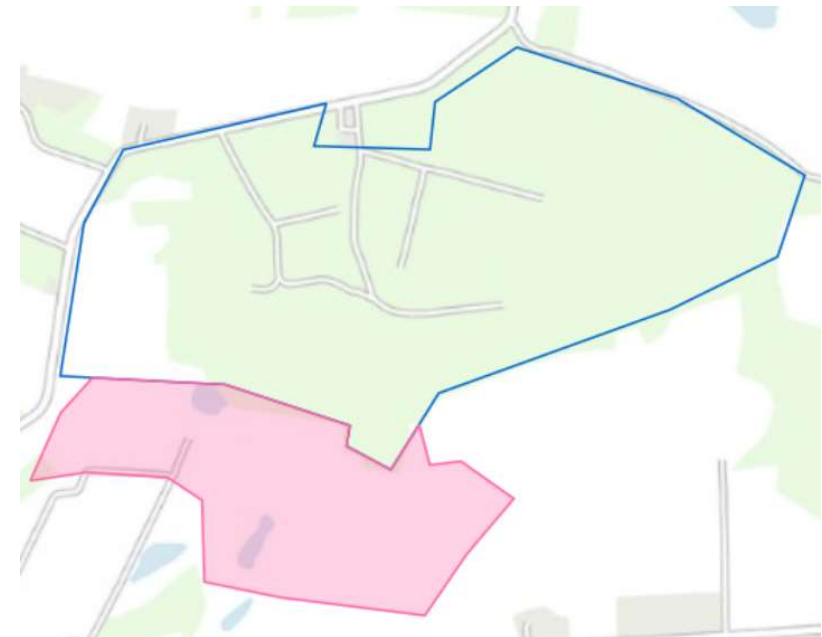
Ikke-markeret objekt

Markeret objekt



Gem


Resultat: Den tegnede polygon (rød) skæres med (og nu snappet til) objektet fra søgningen (blå kant)


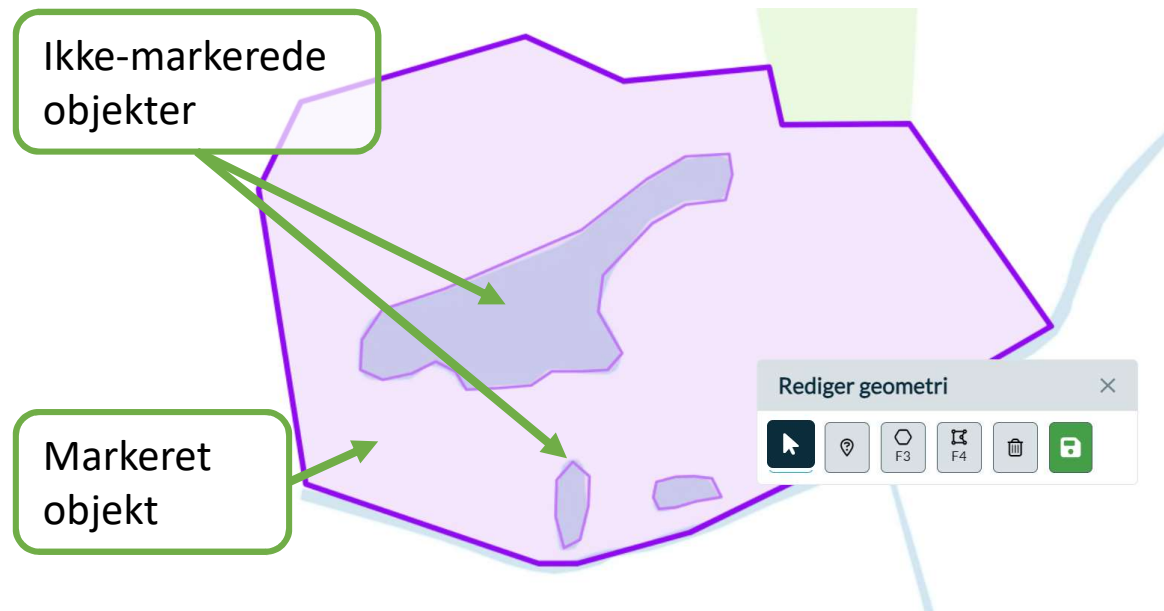


GIS-redigering 4

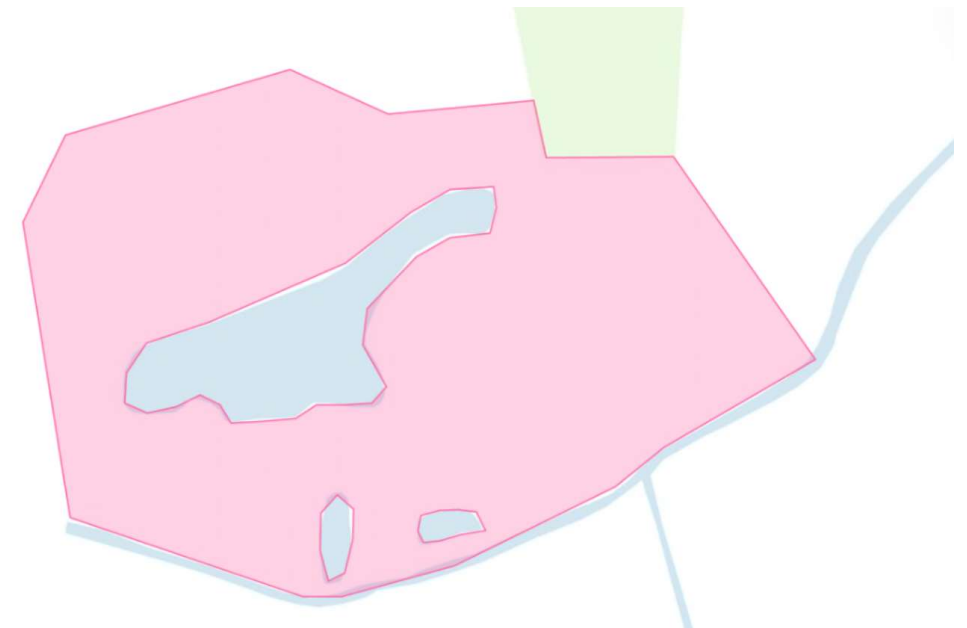
- Markerede polygoner i tegnelag tilføjes geometri
- Ikke-markerede polygoner i tegnelag skæres fra geometrien

Eksempel:

- 1) Tre polygoner tegnes inden i en stor med 
- 2) Den store lades markeret og de små afmarkeres. Brug 





Resultat: Der skæres tre huller til søer i den store polygon



GIS-redigering 5

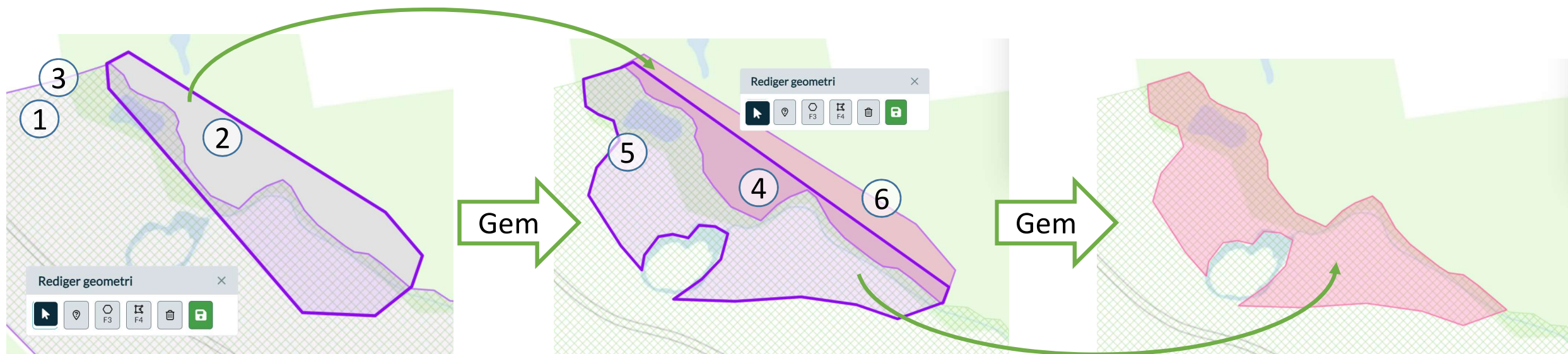
- Markerede polygoner i tegnelag tilføjes geometri
- Ikke-markerede polygoner i tegnelag skæres fra geometrien

Eksempel:

- 1) Habitatområde tilføjes tegnelag via ☰-menu
- 2) Polygon tegnes over en grænsestrækning 
- 3) Habitatområde afmarkeres 

- 4) Grænsepolygon er skåret med habitatgrænse og danner grænse-skabelon
- 5) Det egentlige objekt tegnes med overlap med grænse-skabelon
- 6) Grænse-skabelon afmarkeres


Resultat: Polygon inden i habitatområde, men som grænser op til habitatgrænsen



GIS-redigering 6

- Markerede polygoner i tegnelag tilføjes geometri
- Ikke-markerede polygoner i tegnelag skæres fra geometrien

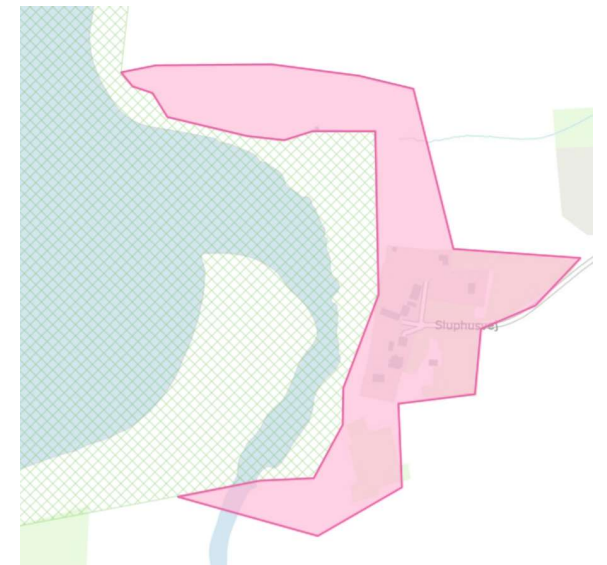
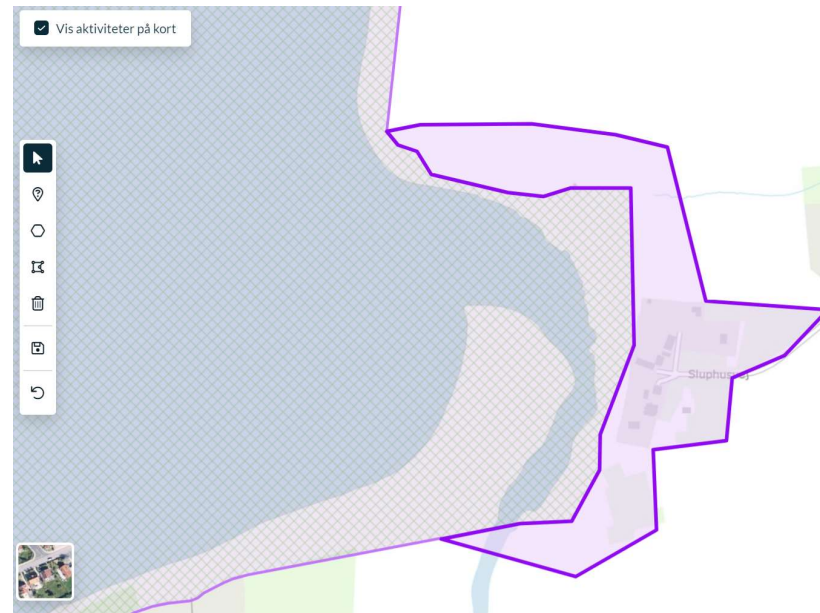
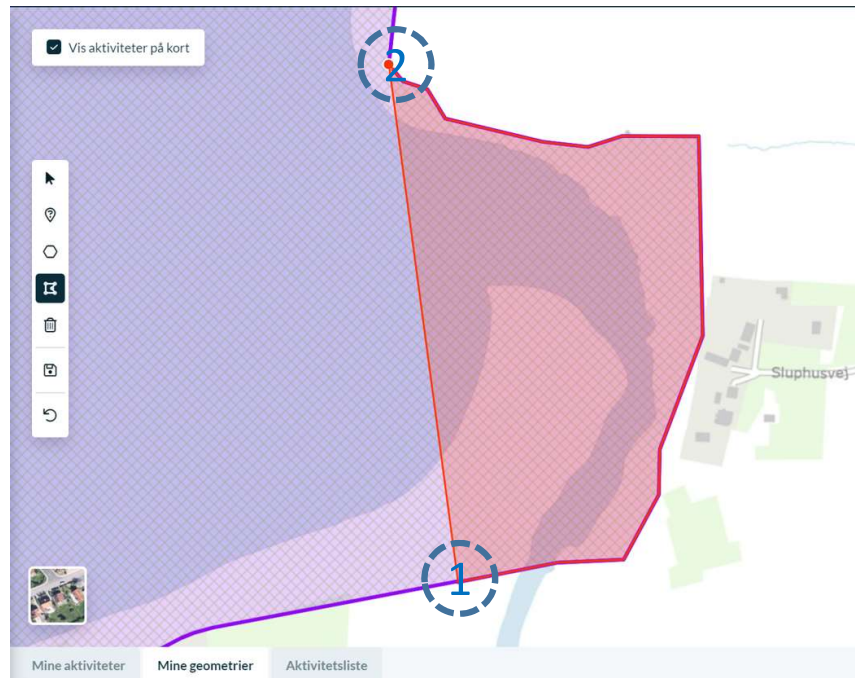
Eksempel:

- 1) Habitatområde tilføjes tegnelag via ☰-menu
- 2) Med snap/trace-værktøjet  vælges to steder på objektgrænsen

3) Polygon tegnes færdigt uden for habitatgrænsen

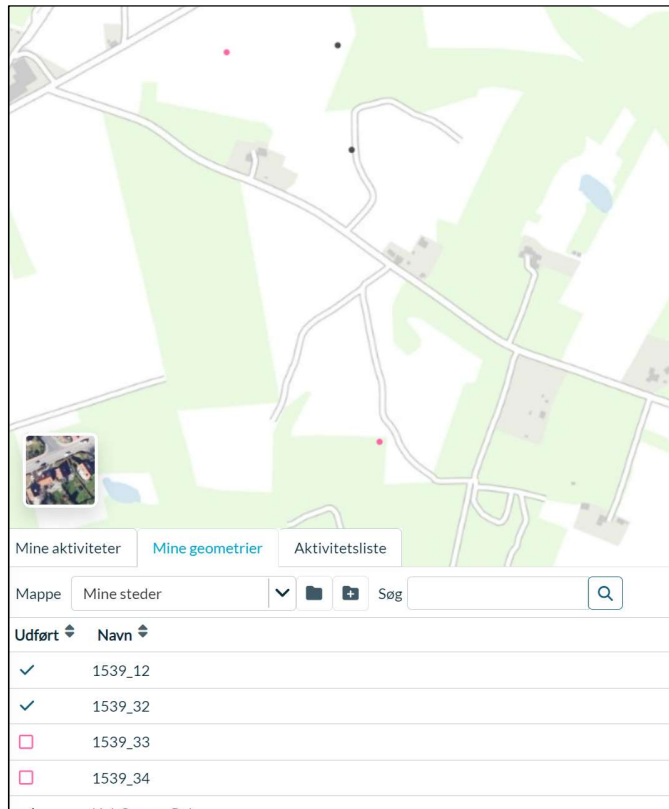
4) Habitatområde-objekt gøres ikke-markeret

Resultat: Polygon uden for habitatområde, men snappet hele vejen langs grænsen



Fremdriftsstatus

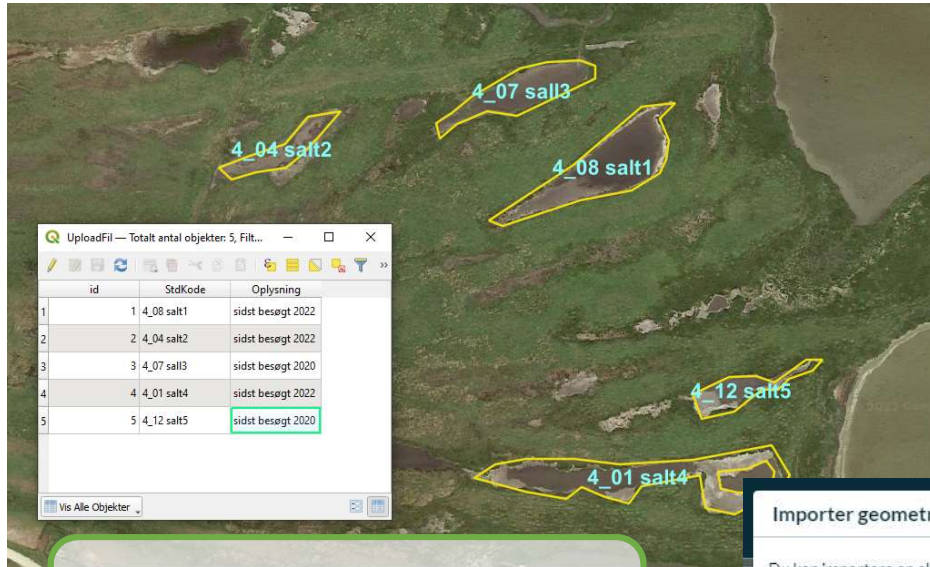
- Oprettes en aktivitet fra en geometri under Mine Geometrier via ⋮-menu, bliver geometrien markeret som udført. Ønskes dette ikke, kan fluebenet fjernes i Vælg program-dialogen
- Udført-status kan også manuelt klikkes til og fra ud for de enkelte geometrier under Mine geometrier /



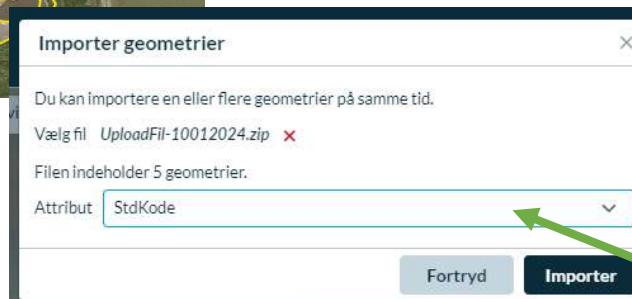
The dialog box is titled 'Vælg program og aktivitetstype' and has a close button (X) in the top right corner. It contains two dropdown menus: 'Program' with the selected value 'Kortlægning af levesteder' and 'Aktivitetstype' with the selected value 'Mose- og rørskovsfugle'. Below the dropdowns is a checkbox labeled 'Marker geometrien som udført' which is checked. At the bottom right, there are two buttons: 'Fortryd' and 'Opret aktivitet'.

- Objekt på kort skifter farve fra lyserød til mørkegrå, når overvågningen markeres som udført

Mine geometrier - Upload af geometrier



1) Oprettelse af GIS-objekter i desktop-GIS-program



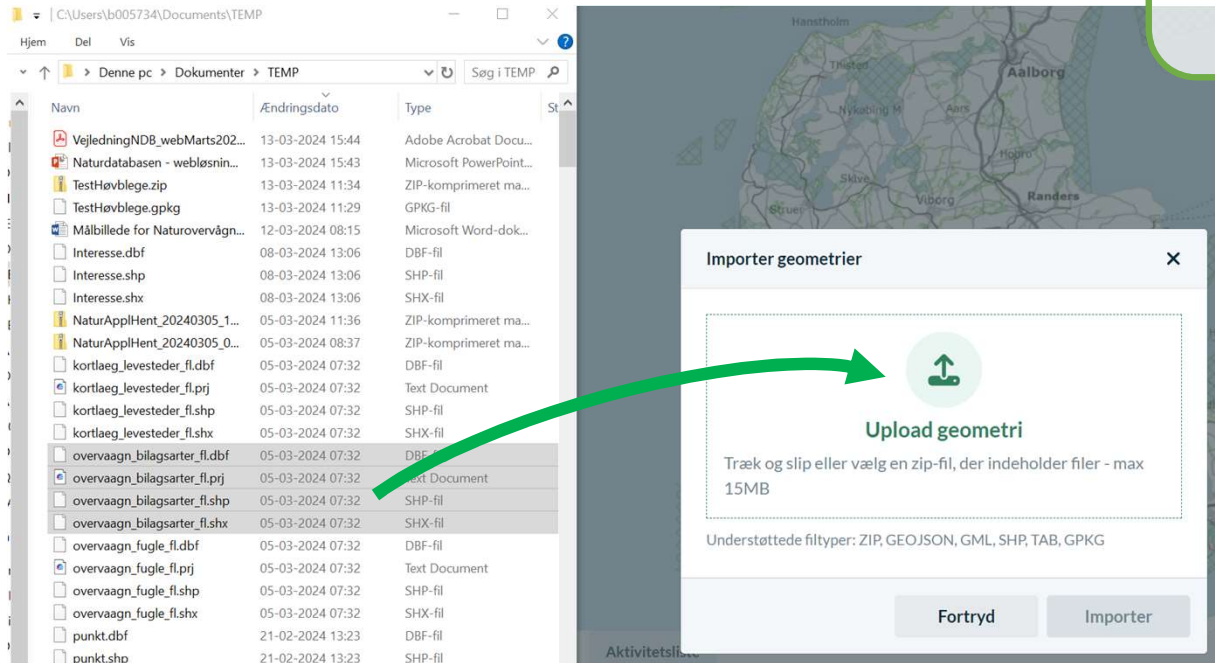
2) Upload af geometri

3) Vælg attribut der skal indlæses som navn

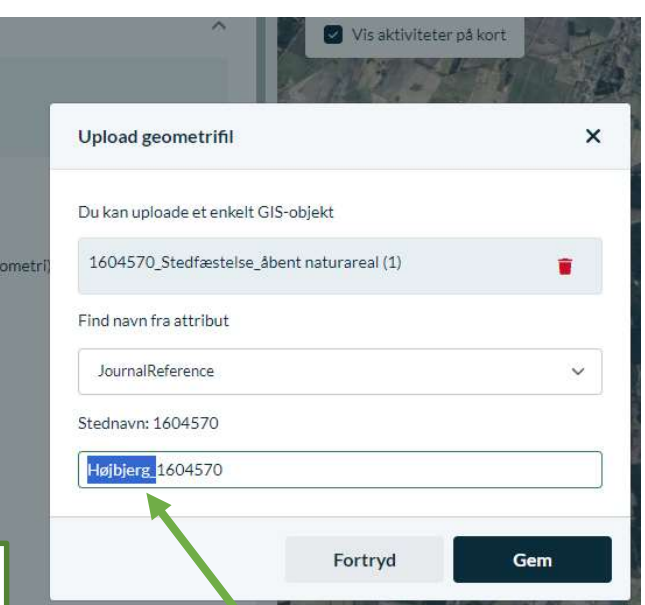
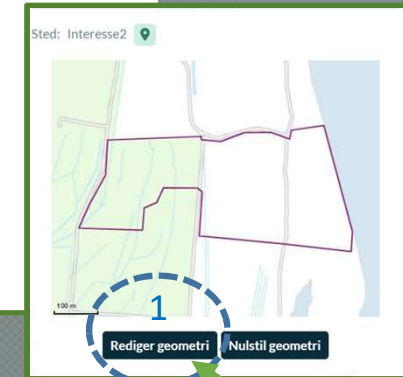
4) Geometrier er klar til brug



Upload af geometrier

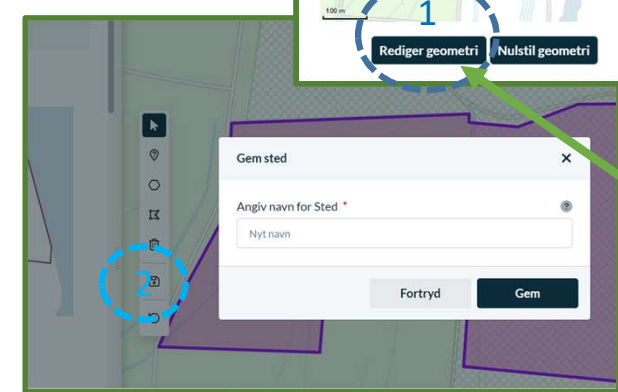


Metoder til upload:
1. *drag-and-drop*
2. Tryk i upload-området åbner stifinder

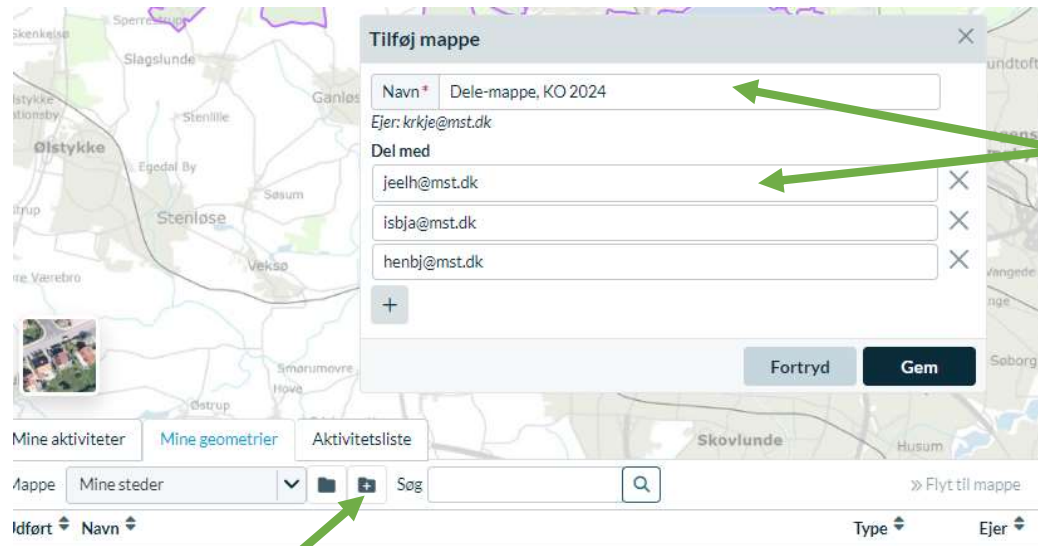


- Flere GIS-formater understøttes
- Alle filer tilhørende et GIS-filsæt skal vælges: fx fire filer til et shape-filsæt i illustrationen
- Filer kan også uploades som zip-mappe

- Upload i en aktivitet:
 - Kun ét objekt
 - Navn fra attribut
 - Navn fra attribut kan evt. overskrives
 - Navn for Sted kan efterfølgende ændres via "Rediger geometri"



Mine geometrier - mapper



Navngivning og evt. deling af mappe

Oprettelse af mappe

Backlog:
Anvendelse af kommaseparerede mailadresser

1) Markering af geografier
2) flyt til specifik mappe

Fakta:
Alle en mappe er delt med kan se / i både web- og i mobiløsning

Stop deling
Slet mappe

Udført	Navn	Type	Ejer
<input type="checkbox"/>	habomr m/hul	📍	Kristian Holst Kjel
<input type="checkbox"/>	multi135	📍	Kristian Holst Kjel
<input type="checkbox"/>	135	📍	Kristian Holst Kjel
<input checked="" type="checkbox"/>	forsøg	📍	Kristian Holst Kjel
<input type="checkbox"/>	ikke-skoven	📍	Kristian Holst Kjel
<input type="checkbox"/>	markkant	📍	Kristian Holst Kjel

Nye funktioner til indtastningsformularer

- Ændringshistorik (ændring allerede kendt fra NaturAppl)
- Mulighed for at sætte flag ved enkelt-felter
- Mulighed for at knytte foto til en art på en artsliste
- Der skal ikke længere åbnes et særskilt pinpointskema

Ændringshistorik:

- Dannes hvis en allerede godkendt aktivitet ændres
- Kan ses i både formular og i aktivitetsrapport
- Særligt faneblad i Exceludtræk

Flag ved enkeltfelter:

- Hvis der er usikkerhed om en værdi/art
- Kan begrundes ved nyt flag og når flag fjernes igen
- Aktiviteter med flag KS3B-godkendes
- Særligt faneblad i Exceludtræk

Artsfoto:

- Anvendes til dokumentation
- Vises i aktivitetsrapport
- Ikke udviklet for arter i pinpoint

Nye funktioner til indtastningsformularer

Art registreret ved ketsjning

1. Art registreret ved ketsjning ✕

Art registreret ved ketsjning

Art

Stor vandsalamander || Triturus cristatus

Fundet på lokaliteten ja

Antal haletudser / larver efter ketsjning

Voksne individer individer

Nyforvandlede individer individer

Bemærkning

2. Art registreret ved ketsjning ✕

Art registreret ved ketsjning

Art

Springfrø || Rana dalmatina

Fundet på lokaliteten ja

Antal haletudser / larver efter ketsjning

Voksne individer individer

Flagning af enkeltfelter

Fakta:
En aktivitet med flagede enkeltfelter kan godkendes som KS3B Delgodkendt

Flag-dialog i formular

Sæt flag

Vælg flag

Beskrivelse

Fortryd

23-11-2023 af Kristian Holst Kjeldsen

Værdi skal verificeres af laboratorie

Flagning er tydelig i aktivitetsrapport

Inkluder filinfo Inkluder ændringslog

Danmarks Miljøportal

Data om miljøet i Danmark

Den 23-11-20

Denne aktivitet indeholder enkeltdata flagget som usikre/ikke-godkendte.

Overvågning af lysåbne naturtyper (2018-)

Ansvarlig Institution: Miljøstyrelsen

Aktivitet ID: 973964

Parent Aktivitet ID:

Status: KS3B Delgodkendt

Reference:

Startdato: 23-11-2023

Senest indleveret: 23-11-2023

Indsamlingsformål: NOVANA

Jordprøve	
C under detektionsgrænsen:	nej
C:	2.5
N under detektionsgrænsen:	nej
N:	3.87 ▶
pH:	4.1

Nye funktioner til indtastningsformularer

Simpel artsliste

Artsliste 4

Art

- Eng-rapgræs || *Poa pratensis*
- Eng-forglemmigej || *Myosotis scorpioides*
- Engkarse || *Cardamine pratensis*
- Eng-byg || *Hordeum secalinum*

Bemærkning

Udvidet artsliste

1. Udvidet artsliste
2. Udvidet artsliste

+ Tilføj Udvidet artsliste

Yderligere oplysninger

Bemærkning

Filer og fotos

Filtype: jpg
Vælg

Sted: (mangler)
Opret punkt

Felt: **Simpel artsliste > Eng-byg || *Hordeum secalinum***

Filnavn *
Eng-byg || *Hordeum secalinum*

Beskrivelse
Beskrivelse

+ Tilføj

Fortryd Gem

Fotodokumentation af artsregistreringer

Liste- og artsreference gemmes for artsbilleder

Fakta:
Fotodokumentation knyttet til artsfund vil kunne synkroniseres til Arter.dk

Inkluder filinfo ✓ Inkluder billeder ✓ Inkluder resumé over naturindhold


Ingen arter registreret

Fredede arter:
Ingen arter registreret

Antal arter:
Planter: 6 fund

Billeder

Felt: **Simpel artsliste > Eng-byg || *Hordeum secalinum***
[Eng-byg || *Hordeum secalinum*.jpg](#)



Nye funktioner til indtastningsformularer

Floraregistrering, pinpoint

Art **2**

Art

Eng-rapgræs || *Poa pratensis* (skift) 1 2 3 4 5 6 7 8 9 10 11 12 13 14 15 16 * X

Engriflet hvidtjørn || *Crataegus monogyna* (skift) 1 2 3 4 5 6 7 8 9 10 11 12 13 14 15 16 * X

Bemærkning

Floraregistrering, prøvefelt

Art **1**

Art

Langakset trådspore || *Gymnadenia conopsea* subsp. *conopsea* X

Bemærkning

Floraregistrering, 5 m cirkel

Art **0**

Ikon og *mouse over*-tekst med advarsel om registrering af sjælden art

Sjælden art!
Du er i gang med at registrere en sjælden art

Fakta:

- Advarsel mest til NDB-app'en
- Funktionen er udviklet men indhold udarbejdes løbende

Nye funktioner til indtastningsformularer

Pinpointskema direkte som artsliste

Overvågning af naturtyper | Overvågning af lysåbne naturtyper (2018-)
Sted: 1681_18

Info

Prøvefelt

5 m cirkel, Dækning

5 m cirkel, Drift

Vandprøve

Planteprøve: mærkes med P-prøvefeltnr (...)

Floraregistrering, pinpoint

Floraregistrering, prøvefelt

Floraregistrering, 5 m cirkel

Planteprøve

Filer og fotos

Log

Bemærkning ⓘ

Planteprøve: mærkes med P-prøvefeltnr (P-xxxx-yy)

Art i planteprøve, Højmose/hængesæk ▶

Bemærkning ⓘ

Floraregistrering, pinpoint

Art ⓘ 6

Art

- Dun-birk || *Betula pubescens* (skift) 1 2 3 4 5 6 7 8 9 10 11 12 13 14 15 16 * ✕
- Eng-rørhvene || *Calamagrostis canescens* (skift) 1 2 3 4 5 6 7 8 9 10 11 12 13 14 15 16 * ✕
- Stiv star || *Carex elata* (skift) 1 2 3 4 5 6 7 8 9 10 11 12 13 14 15 16 * ✕
- Kragefod || *Comarum palustre* (skift) 1 2 3 4 5 6 7 8 9 10 11 12 13 14 15 16 * ✕
- Rød-el || *Alnus glutinosa* (skift) 1 2 3 4 5 6 7 8 9 10 11 12 13 14 15 16 * ✕
- Bladmossier (Bryopsida-klassen) || *Bryopsida* (skift) 1 2 3 4 5 6 7 8 9 10 11 12 13 14 15 16 * ✕

Bemærkning ⓘ

Floraregistrering, prøvefelt

Art ⓘ 3

Art

- Spids spydmos || *Calliergonella cuspidata* ✕
- Almindelig skebladsmos || *Calliergon cordifolium* ✕
- Kær-snerre || *Galium palustre* ✕

Inventørnavne

Inventører Opret

Navn	Andre Myndigheder		
Jens Villadsen			
Jens Villadsen			
Jens Villadsen	Århus Amt		
Jens Villadsen			
Jens Villadsen	Sønderborg Kommune, Sønderjyllands amt, Tønder Kommune		

Fakta:
Administration af inventører kræver særlig bruger-rolle

Administration af inventører fungerer som i NaturAppl

Opret Inventører

Fornavn(e)

Efternavn

Verificér at Inventøren ikke allerede findes hos Miljøstyrelsen

Alias	Navn	Andre Myndigheder
Jens Aamand Kri...	Jens Aamand Kri...	Faaborg-Midtfyn Kommune, Middelfart Kommune, Nationalpark Thy, Viborg K...
Jens Bækkelund	Jens Bækkelund	
Jens Christensen	Jens Christensen	Bornholms Amt, Bornholms Regionskommune

Forrige 1 Næste

1 - 16 af 16 poster

Genbrug eksisterende inventører

Alias	Navn	Andre Myndigheder
<input type="radio"/>	Jens Aamand Kri...	Jens Aamand Kri... Bandedanmark
<input type="radio"/>	Jens Aamand Kri...	Jens Aamand Kri... Vejen Kommune
<input type="radio"/>	Jens Baggesen	Jens Baggesen Hjørring Kommune
<input type="radio"/>	Jens Birik Møller	Jens Birik Møller Guldborgsund Kommune
<input type="radio"/>	Jens Birik Møller	Jens Birik Møller Vordingborg Kommune, Aalborg Kommune
<input type="radio"/>	Jens Bjerring Po...	Jens Bjerring Po... Randers Kommune

Forrige 1 Næste

1 - 23 af 23 poster

Fortryd Fortsæt

Ved oprettelse gives forslag fra egen og andre myndigheder.

VIGTIGT: En person må kun oprettes én gang i systemet!

Mulighed for alias, der kun ses hos din egen myndighed

Efter "Slutdato" vises navnet ikke længere på listen i aktiviteter med senere startdato. "Slutdato" ændres blot, hvis inventøren igen bliver aktuel

Rediger Inventører

Inventørens unikke navn i Naturdatabasen

Fornavn(e)

Efternavn

Inventørens informationer hos Miljøstyrelsen

Alias

Email

Telefon

Firma

CVR

Slutdato for inventørarbejde for Miljøstyrelsen

Slutdato